

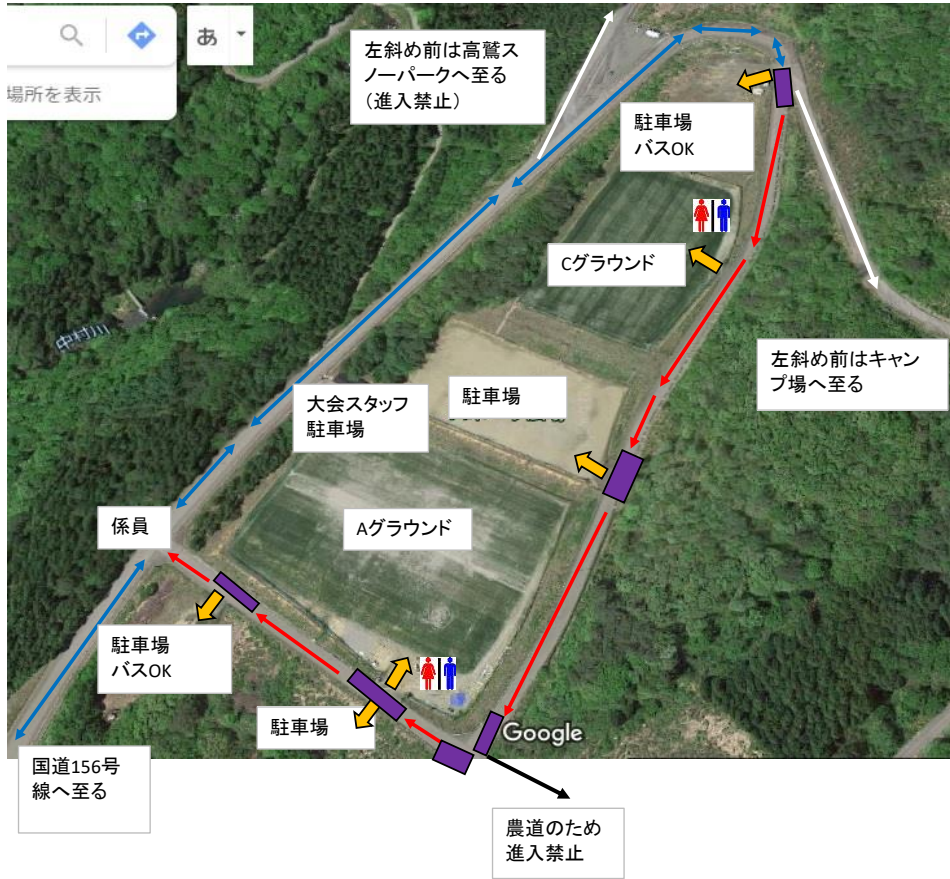
ひるがの高原サッカー交流会 グラウンドマップ【1】  
 グラウンド周辺の交通ルール 会場: 吠(かます)高原スポーツ広場

→  
 ・赤色の線の道は**一方通行**をお願い致します。  
 ・進行方向左側は**路上駐車可能**です。安全のため、駐車場への駐車を推奨します。

→  
 ・青色の道は**対面通行可能**です。  
 ・路上駐車禁止です。  
 ・停車も禁止です。搬入や待ち合わせは駐車場で行ってください。

→  
 ・太い矢印は**搬入口**です。  
 ・グラウンド内に車両を入れるは出来ません。  
 ・搬入口付近で荷物を下ろすことは許可します。後続の車の迷惑にならないよう素早い作業にご協力下さい。  
 ・搬入口付近で車が停車し作業することがありますので、**後続の車は安全が確保できるまで停止して下さい。**

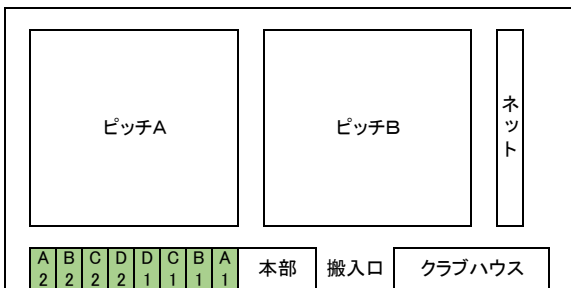
■  
 ・紫の場所は**路上駐車禁止**とします。  
 ※車の出入りやがある場所ですのでご協力下さい。



※係員は一方通行エリアに車両が侵入しないよう午前10時頃まで待機しております。

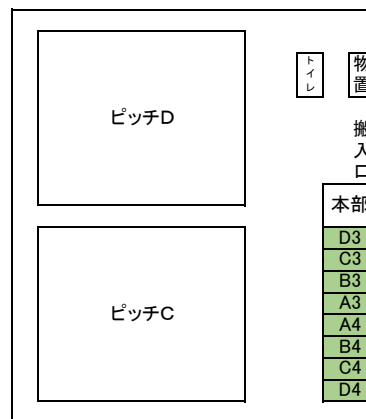
ひるがの高原サッカー交流会 グラウンドマップ【2】  
 各グラウンドにおけるチームの拠点マップ

【Aグラウンド】



- ・本部から向かって左側がAコート、右側がBコートです。
- ・各チームの拠点はAコート側のネット付近とします。
- ・1日目は上記の空いている区画を使用して下さい。
- ・2日目は1日目の試合結果により、上記の場所を使用して下さい。
- ・下はアスファルトです。

【Cグラウンド】



- ・本部から向かって左側がCコート、右側がDコートです。
- ・各チームの拠点はCコート側のネット付近とします。
- ・1日目は左記の空いている区画を使用して下さい。
- ・2日目は1日目の試合結果により、左記の場所を使用して下さい。
- ・下は砂地、若しくは芝です。
- ・ペグ打ちは禁止です。

・密にならないように気を付けましょう。  
 ・拠点の設置、撤収、運営は各チームともスポーツマンシップをもって行って下さい。